

ETAT DES RISQUES ET POLLUTIONS

ETAT DES NUISANCES SONORES AÉRIENNES

80-81 Chemin de Valfere 83990 Saint-Tropez

BD 411

INFORMATION DE COMMANDE

Date de commande : 29/04/2021

N° de commande : 141633

Adresse : 80-81 Chemin de Valfere 83990 ST TROPEZ

Cadastre : BD 411

Lat/Long : 43.257794 ; 6.656844

Code Insee : 83119

Commune : ST TROPEZ

Vendeur ou Bailleur :

SCI LE MAS DE L'HORIZON

Acquéreur ou locataire :



RESUME DE L'ETAT DES RISQUES

Catégorie	Type	Exposition	Details		
Informatif	ERPS	-	BASOL : 0	BASIAS : 0	ICPE : 0
Réglementaire	Radon	OUI	Zonage réglementaire sur la potentiel radon : Niveau 3		
Réglementaire	Séisme	OUI	Zonage réglementaire sur séisme : Niveau 2		
Réglementaire	ENSA/PEB	NON	Niveau de risque : Aucun		
Informatif	Sols Argileux	OUI	Niveau de risque : Moyen Une étude géotechnique est obligatoire sur cette parcelle en cas de construction ou modification du Bati. (Loi ELAN, Article 68)		
Risque Naturels	-	NON	Aucun plan de prevention des risques Naturels recensé sur cette commune		
Risque Miniers	-	NON	Aucun plan de prevention des risques Miniers recensé sur cette commune		
Risque Technologiques	-	NON	Aucun plan de prevention des risques Technologiques recensé sur cette commune		

INFORMATIONS LEGALES

En cliquant sur le lien suivant ci-dessous vous trouverez toutes les informations légales, les documents de références et les annexes qui ont permis la réalisation de ce document.



<https://www.etat-risque.com/s/EFBZW>

ETAT DES RISQUES ET POLLUTIONS

Aléas naturels, miniers ou technologiques, sismicité, potentiel radon, sols pollués et nuisances sonores

Cet état est établi sur la base des informations mises à disposition par arrêté préfectoral

N°

du 20/05/2011

Mis à jour le

2. Adresse

80-81 Chemin de Valferre

Code postal ou Insee

83990

Commune

ST TROPEZ

SITUATION DE L'IMMEUBLE AU REGARD D'UN PLAN DE PRÉVENTION DES RISQUES NATURELS (PPRN)

> L'immeuble est situé dans le périmètre d'un PPR N Oui Non

Prescrit

Anticipé

Approuvé

Date

Si oui, les risques naturels pris en considération sont liés à :

inondation

crue torrentielle

remontée de nappe

avalanches

cyclone

mouvements de terrain

sécheresse géotechnique

feux de forêt

séisme

volcan

autres

Extraits des documents de référence -> Cf: cartographies ci dessous

> L'immeuble est concerné par des prescriptions de travaux dans le règlement du PPRN Oui Non

Si oui, les travaux prescrits ont été réalisés Oui Non

SITUATION DE L'IMMEUBLE AU REGARD D'UN PLAN DE PRÉVENTION DES RISQUES MINIERS (PPRM)

> L'immeuble est situé dans le périmètre d'un PPR M Oui Non

prescrit

anticipé

approuvé

date

Si oui, les risques naturels pris en considération sont liés à :

mouvements de terrain

autres

Extraits des documents de référence -> Cf: cartographies ci dessous

> L'immeuble est concerné par des prescriptions de travaux dans le règlement du PPRM Oui Non

Si oui, les travaux prescrits ont été réalisés Oui Non

SITUATION DE L'IMMEUBLE AU REGARD D'UN PLAN DE PRÉVENTION DES RISQUES TECHNOLOGIQUES (PPRT)

> L'immeuble est situé dans le périmètre d'un PPR T prescrit et non encore approuvé Oui Non

Si oui, les risques technologiques pris en considération dans l'arrêté de prescription sont liés à :

Effet toxique

Effet thermique

Effet de surpression

> L'immeuble est situé dans le périmètre d'un PPR T approuvé Oui Non

Extraits des documents de référence -> Cf: cartographies ci dessous

> L'immeuble est situé en secteur d'expropriation ou de délaissement Oui Non

L'immeuble est situé en zone de prescription Oui Non

Si la transaction concerne un logement, les travaux prescrits ont été réalisés Oui Non

Si la transaction ne concerne pas un logement, l'information sur le type de risques auxquels l'immeuble Oui Non

est exposé ainsi que leur gravité, probabilité et cinétique, est jointe à l'acte de vente ou au contrat de location

SITUATION DE L'IMMEUBLE AU REGARD DU ZONAGE SISMIQUE RÉGLEMENTAIRE

L'immeuble se situe dans une commune de sismicité classée en

zone 1
Très faible

zone 2
Faible

zone 3
Modérée

zone 4
Moyenne

zone 5
Forte

INFORMATION RELATIVE À LA POLLUTION DE SOLS

> Le terrain est situé en secteur d'information sur les sols (SIS) Oui Non

SITUATION DE L'IMMEUBLE AU REGARD DU ZONAGE RÉGLEMENTAIRE À POTENTIEL RADON

> L'immeuble se situe dans une commune à potentiel radon de niveau 3 Oui Non

INFORMATION RELATIVE AUX SINISTRES INDEMNISÉS PAR L'ASSURANCE SUITE À UNE CATASTROPHE NATURELLE, MINIÈRE OU TECHNOLOGIQUE

> L'information est mentionnée dans l'acte de vente Oui Non

Vendeur ou Bailleur

SCI LE MAS DE L'\'HORIZON

Date / Lieu

29/04/2021 / ST TROPEZ

Acquéreur ou Locataire

ETAT DES NUISANCES SONORES AÉRIENNES

Les zones de bruit des plans d'exposition au bruit constituent des servitudes d'urbanisme (art. L. 112-3 du code de l'urbanisme) et doivent à ce titre être notifiées à l'occasion de toute cession, location ou construction immobilière

Cet état est établi sur la base des informations mises à disposition par arrêté préfectoral

N°

du

Mis à jour le

2. Adresse

80-81 Chemin de Valfere

Code postal ou Insee

83990

Commune

ST TROPEZ

SITUATION DE L'IMMEUBLE AU REGARD D'UN OU PLUSIEURS PLANS D'EXPOSITION AU BRUIT (PEB)

> L'immeuble est situé dans le périmètre d'un PEB

Oui Non

Révisé

Approuvé

Date

Si oui, nom de l'aérodrome :

> L'immeuble est concerné par des prescriptions de travaux d'insonorisation

Oui Non

Si oui, les travaux prescrits ont été réalisés

Oui Non

SITUATION DE L'IMMEUBLE AU REGARD DU PLAN D'EXPOSITION AU BRUIT (PEB)

L'immeuble se situe dans une zone de bruit d'un plan d'exposition au bruit définie comme :

NON
Aucun

zone A¹
Très forte

zone B²
Forte

zone C³
modérée

zone D⁴
Faible

¹ (intérieur de la courbe d'indice Lden 70)

² (entre la courbe d'indice Lden 70 et une courbe choisie entre Lden 65 celle et 62)

³ (entre la limite extérieure de la zone B et la courbe d'indice Lden choisi entre 57 et 55)

⁴ (entre la limite extérieure de la zone C et la courbe d'indice Lden 50). Cette zone n'est obligatoire que pour les aérodromes mentionnés au 1 de l'article 1609 quater viciés A du code général des impôts. (et sous réserve des dispositions de l'article L.112-9 du code l'urbanisme pour les aérodromes dont le nombre de créneaux horaires attribuables fait l'objet d'une limitation réglementaire sur l'ensemble des plages horaires d'ouverture). Nota bene : Lorsque le bien se situe sur 2 zones, il convient de retenir la zone de bruit la plus importante.

DOCUMENTS DE RÉFÉRENCE PERMETTANT LA LOCALISATION DE L'IMMEUBLE AU REGARD DES NUISANCES PRISENT EN COMPTE

Document de référence :

Le plan d'exposition au bruit est consultable sur le site Internet du Géoportail de l'institut national de l'information géographique et forestière (I.G.N) à l'adresse suivante : <https://www.geoportail.gouv.fr/>

Le plan d'exposition au bruit de l'aérodrome de :
peut être consulté à la mairie de la commune de :
où est sis l'immeuble.

Vendeur ou Bailleur

SCI LE MAS DE L'\\'HORIZON

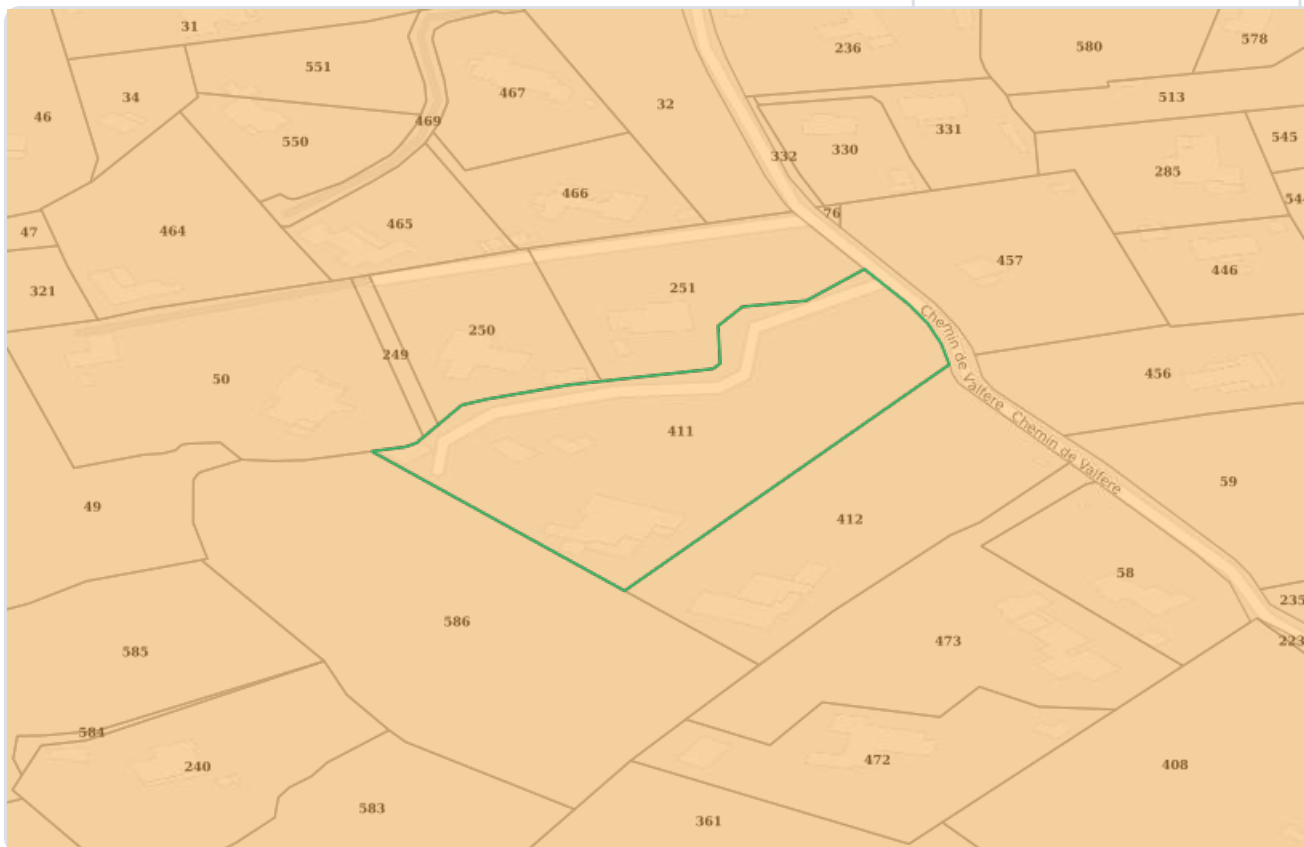
Date / Lieu

29/04/2021 / ST TROPEZ

Acquéreur ou Locataire

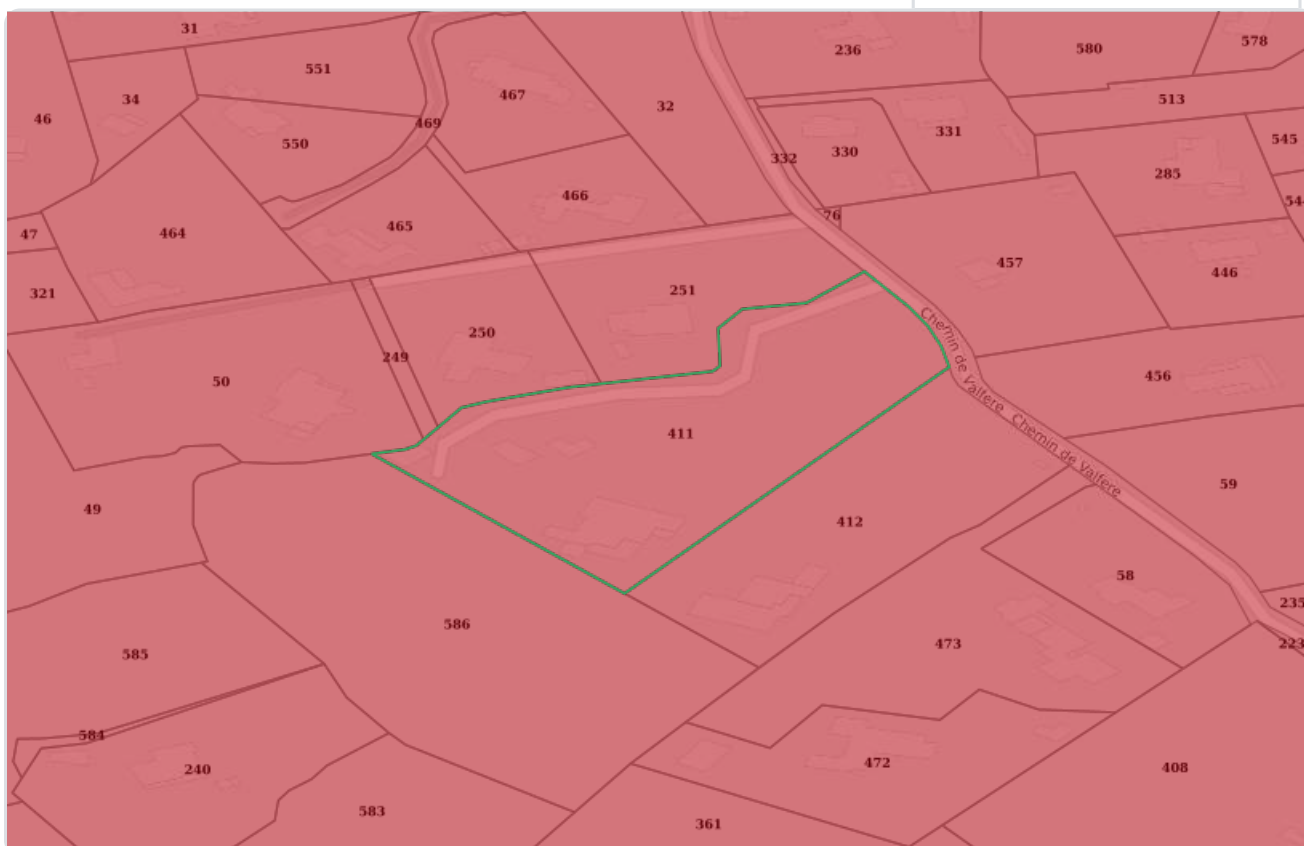
information sur les nuisances sonores aériennes pour en savoir plus consultez le site Internet du ministère de la transition écologique et solidaire <https://www.ecologique-solidaire.gouv.fr/>

CARTOGRAPHIE DES ARGILES



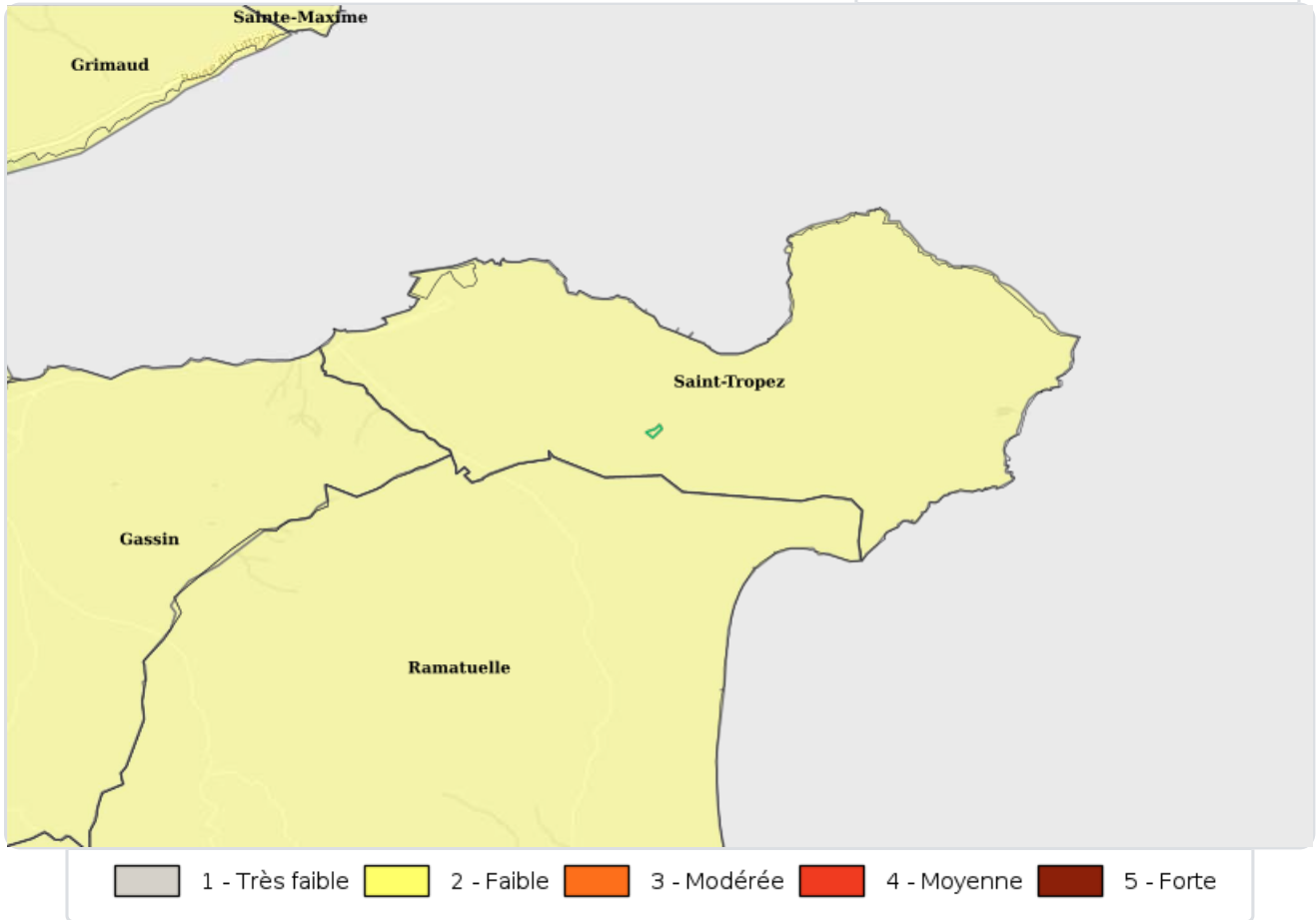
■ Faible ■ Moyen ■ Fort

RADON

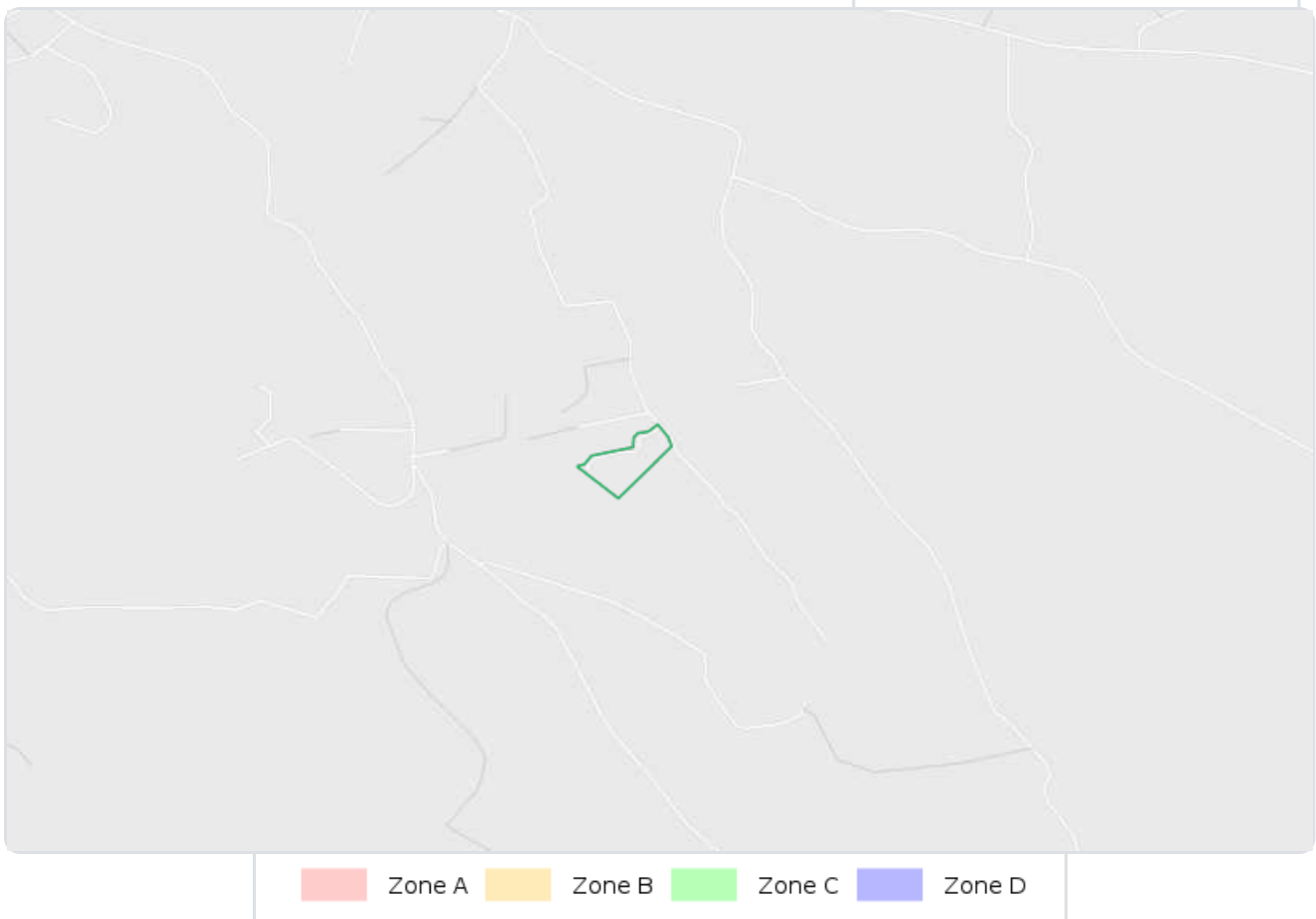


■ Niveau 1 ■ Niveau 2 ■ Niveau 3

CARTOGRAPHIE DES ZONES SISMIQUES



PLAN D'EXPOSITION AUX BRUITS (PEB)



Liste des sites BASIAS (à moins de 500 mètres)

BAse de données des Sites Industriels et Activités de Services

Code	Raison social, Activité, Adresse	Distance
Aucun site BASIAS a moins de 500 mètres		

Liste des sites BASOL (à moins de 500 mètres)

BAse de données de pollution des SOL

Code	Raison social, Activité, Adresse	Distance
Aucun site BASOL a moins de 500 mètres		

Liste des sites ICPE (à moins de 500 mètres)

Installations Classées pour la Protection de l'Environnement

Code	Raison social, Activité, Adresse	Distance
Aucun site ICPE a moins de 500 mètres		

Préfecture : Var

Commune : ST TROPEZ

Déclaration de sinistres indemnisés

en application du IV de l'article L 125-5 du Code l'environnement

Adresse de l'immeuble

80-81 Chemin de Valfere

83990 ST TROPEZ

Sinistres indemnisés dans le cadre d'une reconnaissance de l'état de catastrophe

Cochez les cases OUI ou NON

si, à votre connaissance, l'immeuble a fait l'objet d'une indemnisation suite à des dommages consécutifs à chacun des événements

Arrêtés de reconnaissance de l'état de catastrophes au profit de la commune

Catastrophe naturelle	Début	Fin	Arrêté	Jo du	Indemnisation
Inondations et coulées de boue	20/09/2020	20/09/2020	23/11/2020	03/12/2020	<input type="checkbox"/> OUI <input type="checkbox"/> NON
Chocs mécaniques liés à l'action des vagues	23/11/2019	24/11/2019	13/01/2020	29/01/2020	<input type="checkbox"/> OUI <input type="checkbox"/> NON
Inondations et coulées de boue	22/11/2019	24/11/2019	12/12/2019	19/12/2019	<input type="checkbox"/> OUI <input type="checkbox"/> NON
Inondations et coulées de boue	23/11/2018	23/11/2018	26/02/2019	22/03/2019	<input type="checkbox"/> OUI <input type="checkbox"/> NON
Inondations et coulées de boue	23/08/1983	24/08/1983	15/11/1983	18/11/1983	<input type="checkbox"/> OUI <input type="checkbox"/> NON
Inondations et coulées de boue	10/09/1992	10/09/1992	19/03/1993	28/03/1993	<input type="checkbox"/> OUI <input type="checkbox"/> NON
Inondations et coulées de boue	02/11/1993	03/11/1993	14/12/1993	30/12/1993	<input type="checkbox"/> OUI <input type="checkbox"/> NON
Inondations et coulées de boue	25/06/1994	26/06/1994	08/09/1994	25/09/1994	<input type="checkbox"/> OUI <input type="checkbox"/> NON
Inondations et coulées de boue	10/11/1996	13/11/1996	21/01/1997	05/02/1997	<input type="checkbox"/> OUI <input type="checkbox"/> NON
Inondations et coulées de boue	22/10/2009	22/10/2009	10/12/2009	13/12/2009	<input type="checkbox"/> OUI <input type="checkbox"/> NON
Inondations et coulées de boue	04/11/2011	10/11/2011	18/11/2011	19/11/2011	<input type="checkbox"/> OUI <input type="checkbox"/> NON

Etabli le :

Nom du vendeur ou du bailleur

Cachet / Signature en cas de prestataire ou mandataire

Nom de l'acquéreur ou du locataire

Pour en savoir plus, chacun peut consulter en préfecture ou en mairie, le dossier départemental sur les risques majeurs, le document d'information communal sur les risques majeurs et, sur internet, le site portail dédié à la prévention des risques majeurs :

www.georisques.gouv.fr